

Panorama hřebene Vlkaňáku od západu na východ

Pohled směrem na západ: údolí řeky Sázavy,
Spálený vrch 459 m n. m. (NPR Ve Studeném), klášter a zámek

Směrem na severozápad:
Vrch Vlkaňák 441 m n. m.

Pohled směrem na sever:
Čertova brázda, hájovna, Voskovcova rodná chalupa, Strážíště 474 m n. m., za stromy Votočnice 288 m n. m.

Pohled směrem na severovýchod:
Nechybský kopec, strmé habrové stráně směrem proti proudu řeky Sázavy




Svatý Prokop a čert



Kaplička u Čertovy brázdy



Svatý Prokop a čert



Stráně Čertovy brázdy byly zcela vykácené na palivo sklářských hutí (cca rok 1900)



Svatý Prokop se zapřaženým čertem



Svatý Prokop a čert, hraběcí cesta
Český Sternberk - Brtnice u Sternova

Legenda o vzniku Čertovy brázdy



Legenda praví, že Čertovu brázdu vyvorál poustevník Prokop, který žil v 11. století v Prokopském údolí v Praze a poté v malé skromné jeskyni nad řekou Sázavou. Při modlitbách a práci ho stále rušil a pokoušel čert. Poustevník však nad ním vyhrál a aby čert již neškodil, přinutil ho pracovat – zapřáhl ho do pluhu a čert musel orat.



Když byla brázda doorána přes Lipany až k Prokopově rodné Chotouni, Prokop přinutil čerta oškrábat bláto z rádl a tak nad obcí vznikl ostroh „Homole“.



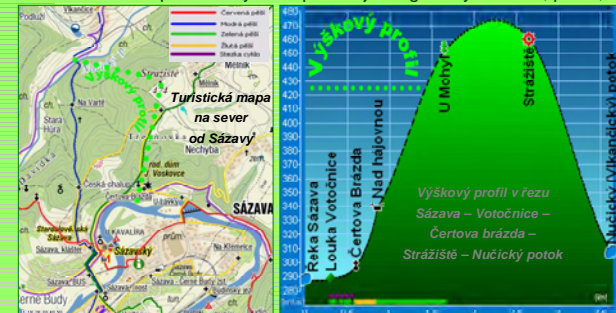
Louka u řeky Sázavy, kde se Prokop s čertem při orbě otáčel a kde nyní stojíte, se nazývá Votočnice (Otočnice).




Ríká se, že až potůček z Čertovy brázdy vyschne, bude konec světa. V letech 2006 a 2007 již téměř vyschnul...

Čertova brázda

Severním směrem za silnici začíná roklič Čertova brázda – geologický útvar, úval, který se táhne v délce 15 km od Černých Bud v Sázavě až k Chotouni u Českého Brodu. Strmé stráně jsou horského charakteru, převýšení od řeky k blízkému vrchu Strážíště je na dvou kilometrech téměř 200 výškových metrů. Svahy jsou budovány horninami moldanubika – rulami s východo amfibolitů. Roklič protéká malý potůček s třemi pramennými zdroji, za vydatných srážek se mění v prudkou bystrinu přinášející organický materiál, písek, štěrky i větší kameny.



Porosty strání mají přirozený smíšený charakter a tvoří je buk, dub, habr, borovice, smrk, jasan, třešeň, javor, bříza, jedle, ve vlhkých místech olše. V podrostu roste líška, bez, jeřáb, jilm, hloh, růže, srstka, ostružiník, maliník, proucí břečťan a plamének a přirozené bylinné patro s druhy společenstev dubohabřin.




Poblíž velkého buku na křižovatce cest u východu z Čertovy brázdy na hřeben u Mělníka se rozkládá 17 slovanských mohyl z 9. století. Po blízké silnici vede téměř 250 km dlouhá Posázavská cyklotrasa Zďár nad Sázavou – Davle.

Jiří Voskovec Wachsmann


Na začátku Čertovy brázdy stojí kaplička z 18. století a nad ní chalupa, kterou koupil známý malíř Soběslav Pinkas roku 1891 na Národopisné výstavě v Praze. Roku 1905 se v ní narodil jeho vnuk Jiří Voskovec. S Janem Werichem právě zde napsali Vest Pocket Revue, první hru Osvobozeného divada (rok 1927), pro které hudbu skládal Jaroslav Ježek.



Slavnou éru zakončila válečná emigrace J. Voskovce do USA roku 1939. V roce 1948 po nástupu komunizmu a nesvobody v Československu opět emigroval do USA. Zemřel roku 1981.



„Jsem Čech jako poleno.“ Do Sázavy by se byl rád podíval:
„Sednout na helikoptéru a přistát na Otočnici v Sázavě.
Na té velké louce u řeky, na jejímž okraji jsem se narodil.“



„...po Sázavě budu břečt na smrtelný posteli –
to je Údolí Světa a Hvězd.“



Naučná stezka byla realizována v roce 2007 ve spolupráci s RWE Transgas Net (www.rwe-transgasnet.cz), generálním partnerem ČSOP. Vlastníkem pozemků je Základní organizace Českého svazu ochránců přírody Sázava, ZO 06/05, U Remízů 256, 28506 Sázava, (www.mestosazava.cz), email: sazava@csop.cz, zastoupená předsedou Bohuslavem Vtípillem, tel: 602273770, email: Vtipi@seznam.cz. Děkujeme za Vaši podporu! Motto: „Nechceme zpět na stromy, ale mezi stromy, do lesa, do přírody!!!“

Naučná stezka má pět zastavení - Reka, Město, Voda v krajině, Vyhlídka a Čertova brázda. Děkujeme, že zde zachováte nerušené a čisté přírodní prostředí! Prosíme Vás, abyste se zdrželi vjíždění motorovými vozidly, poškozování zařízení, volného pohybu domácích zvířat, rušení, sběru a usmrcování živočichů, sběru rostlin, poškozování a kácení dřevin, úprav terénu, břehů, vodotečí a vodních ploch, odkládání odpadu a odhazování odpadků, znečišťování vody a půdy, kouření a provozování aktivit, které by mohly poškodit zájmy ochrany přírody, krajiny a životního prostředí. Nedodržováním pokynů byste porušili nejen pravidla slušného chování, ale v řadě případů i platné zákony.

