












# Koordinační výkres - legenda - 1. část

## VYMEZENÍ ÚZEMÍ









	řešené území územní studie
	hranice katastrálních území
	hranice parcel dle katastrální mapy
	vrstevnice zesílená (interval 10 m)
	vrstevnice hlavní (interval 2 m)

## PLOCHY S ROZDÍLNÝM ZPŮSOBEM VYUŽITÍ stabilizované / plochy změn









### PLOCHY BYDLENÍ (§4)

		bydlení v bytových domech
		bydlení v rodinných domech - městské a příměstské
		bydlení v rodinných domech - venkovské







### PLOCHY REKREACE (§5)

		plochy staveb pro rodinnou rekreaci
		plochy staveb pro hromadnou rekreaci
		zahrádkové osady
		rekreace na plochách přírodního charakteru





### PLOCHY OBČANSKÉHO VYBAVENÍ (§6)

		komerční zařízení malá a střední
		hřbitovy
		veřejná infrastruktura
		tělovýchovná a sportovní zařízení

### PLOCHY SMÍŠENÉ OBYTNÉ (§8)

		plochy smíšené obytné - v centrech měst
		plochy smíšené obytné - městské
		plochy smíšené obytné - komerční

### PLOCHY DOPRAVNÍ INFRASTRUKTURY (§9)

		dopravní infrastruktura - silniční
		dopravní infrastruktura - železniční

### PLOCHY TECHNICKÉ INFRASTRUKTURY (§10)

		technická infrastruktura - inženýrské sítě
---	---	--







### PLOCHY VÝROBY A SKLADOVÁNÍ (§11)

		těžký průmysl a energetika
		lehký průmysl
		zemědělská výroba





### PLOCHY VEŘEJNÝCH PROSTRANSTVÍ (§7)

		veřejná prostranství
		veřejná zeleň

### PLOCHY ZELENĚ (dle §3. odst. 4)

		zeleň - soukromá a vyhrazená
		zeleň - ochranná a izolační
		zeleň - přírodního charakteru





### PLOCHY VODNÍ A VODOHOSPODÁŘSKÉ (§13)

		plochy vodní a vodohospodářské - břehové pásmo
		plochy vodní a vodohospodářské



### PLOCHY ZEMĚDĚLSKÉ (§14)

		plochy zemědělské
---	---	-------------------



### PLOCHY LESNÍ (§15)

		plochy lesní
		plochy lesní - rekreační



### PLOCHY PŘÍRODNÍ (§16)

		plochy přírodní
---	---	-----------------

### PLOCHY SMÍŠENÉ NEZASTAVĚNÉHO ÚZEMÍ (§18)

		plochy smíšené nezastavěného území
---	---	------------------------------------

### PLOCHY SPECIFICKÉ (§19)



		plochy specifické
---	---	-------------------

## ÚZEMNÍ REZERVY









	územní rezerva (bez rozlišení funkce)
---	---------------------------------------

## TECHNICKÁ INFRASTRUKTURA













### Zásobování teplem

	teplárna 4,8 MW
	teplovod







### Zásobování plynem

	regulační stanice plynu
	stanice katodové ochrany
	ostatní zařízení zpracování a distribuce plynu
	vysokotlaký plynovod
	středotlaký plynovod
	středotlaký plynovod - navrhovaný
	ochranné pásmo plynovodu
	bezpečnostní pásmo plynovodu






### Zásobování elektrickou energií

	malá vodní elektrárna
	venkovní stanice (rozvodna, transformovna)
	trafostanice kompaktní, zděná, betonová
	trafostanice stožárová
	ostatní zařízení zpracování a distribuce el. energie (nerozlišeno)
	navrhovaná trafostanice
	nadzemní vedení elektrické sítě VVN 110 kV
	nadzemní vedení elektrické sítě VN 22 kV
	kabelové vedení elektrické sítě VN 22 kV
	kabelové vedení elektrické sítě VN 22kV - navrhované
	úsek venkovního vedení navržený ke kabelizaci
	ochranné pásmo vedení elektrické sítě





### Kanalizační soustava

	čistírna odpadních vod
	čistírna odpadních vod - navrhovaná
	kanalizační stoka
	kanalizační stoka - navrhovaná
	ochranné pásmo ČOV 100 m
	ochranné pásmo ČOV dle UR z roku 1998

### Zásobování vodou

	dálkový přivaděč
	místní vodovod
	místní vodovod - navrhovaný
	vodojem
	vodní zdroj

### Spoje

	komunikační zařízení
	komunikační vedení
	ochranné pásmo komunikačního vedení
	radioreléové sítě