





# Územní plán Sázavy

## Změna č. 3

### 03 - Výkres veřejně prospěšných staveb, opatření a asanací H

#### Vymezení území

-  řešené území - hranice administrativního území města Sázavy
-  řešená území dílčích změn změny č. 3
-  hranice katastrálních území
-  hranice parcel dle katastrální mapy

#### Plochy a koridory veřejně prospěšných staveb a opatření

Veřejně prospěšná opatření s možností uplatnění práva vyvlastnění (dle §170 z. 183/2006 Sb.)

**VU...** plochy pro založení prvků ÚSES


Veřejně prospěšné stavby s možností uplatnění práva vyvlastnění (dle §170 z. 183/2006 Sb.)

**VDT...** stavby pro dopravní a technickou infrastrukturu

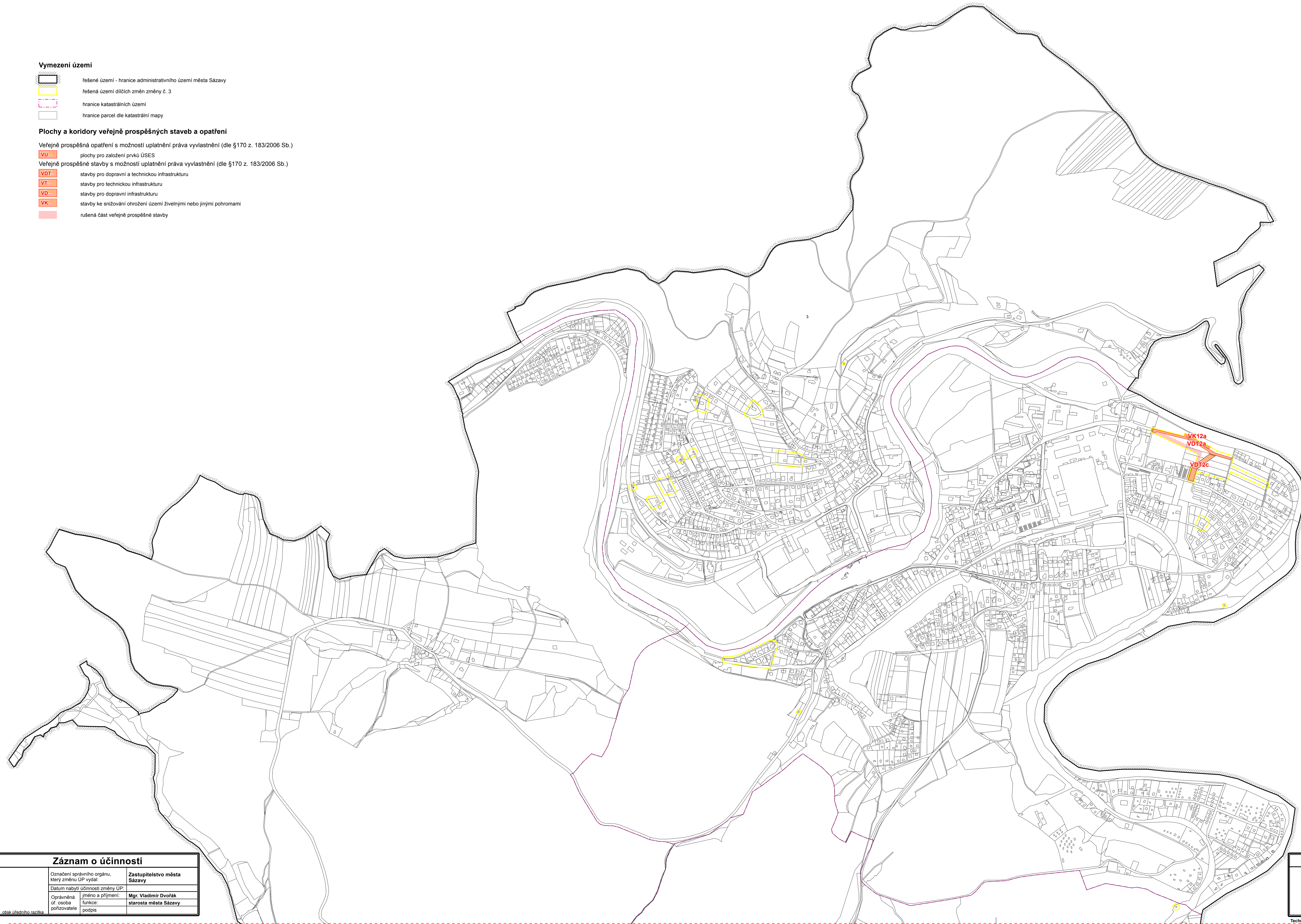
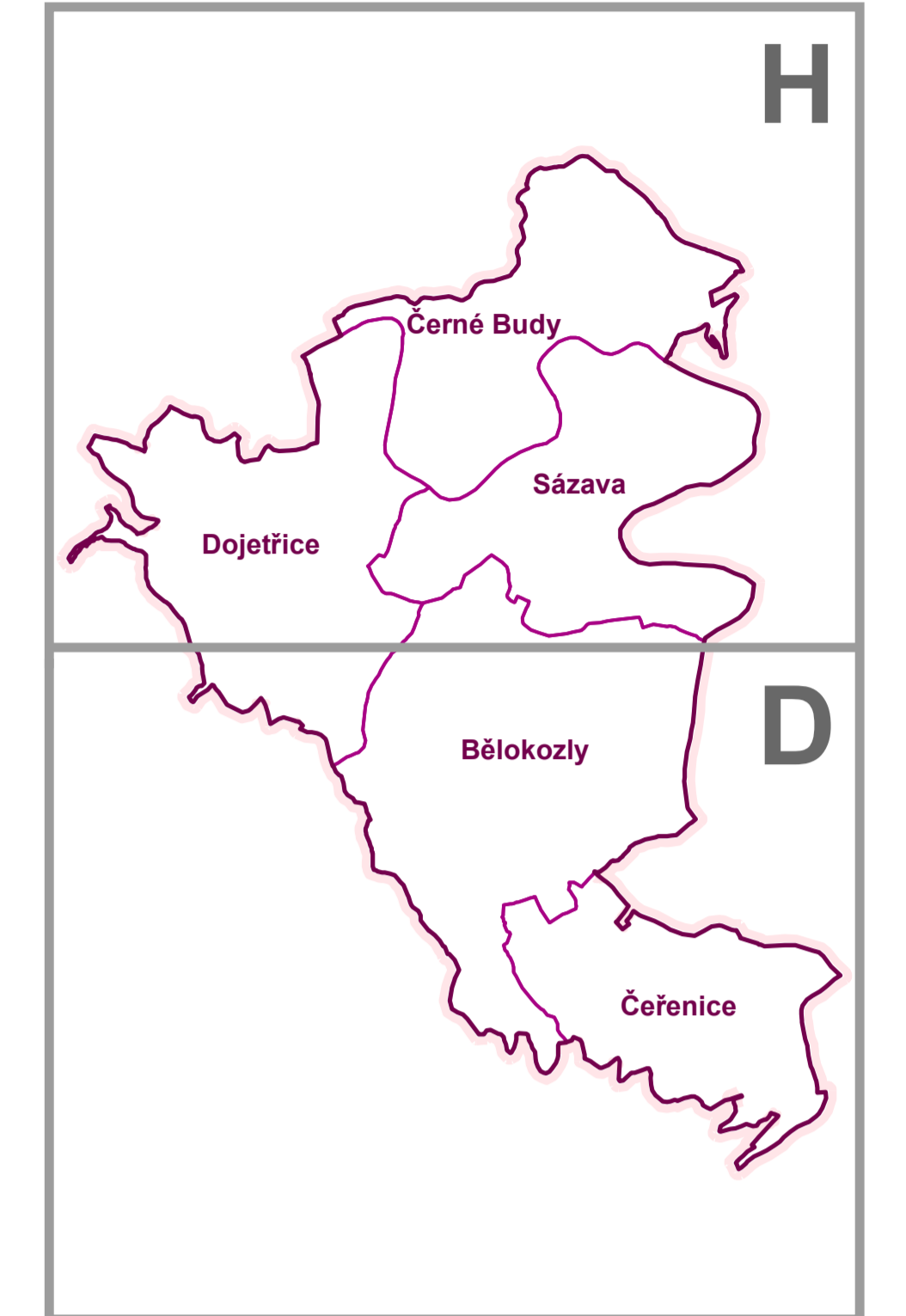
**VT...** stavby pro technickou infrastrukturu

**VD...** stavby pro dopravní infrastrukturu

**VK...** stavby ke snížení ohrožení území živelnými nebo jinými pohromami

 rušená část veřejně prospěšné stavby

Klad mapových listů



#### Záznam o účinnosti

Označení správního orgánu, který změnu ÚP vydal:	Zastupitelstvo města Sázavy
Datum nabytí účinnosti změny ÚP:	
Oprávněná úř. osoba pořizovatele:	Mgr. Vladimír Dvořák starosta města Sázavy
Jméno a příjmení:	
Funkce:	
Podpis:	

#### Územní plán Sázavy - Změna č.3

Pořizovatel:	Městský úřad Sázava	03 - Výkres veřejně prospěšných staveb, opatření a asanací
Projektant:	Ing. arch. František Pospíšil a kol.	Mřížka: 1:5 000
Etapa: Dokumentace pro vydání změny č. 3		Zak. č. 241/2022
		Datum: 17.2023
		Par. č.: [1] [2] [3] [4]