




Legendy výkresů: Urbanisticko - dopravní řešení, regulace a parcelace/ Koordinační výkres - stávající technická infrastruktura - energetická, spoje/ Koordinační výkres - stávající technická infrastruktura - vodohospodářské systémy


Urbanisticko- dopravní řešení, regulace a parcelace:



 navržená parcelace a rozhraní funkčních ploch řešeného území s označením parcely a výměrou v m²


poznámka: u rozvojových ploch je barevně pojednán způsob využití (viz legenda níže); u ploch územních rezerv je urbanistické řešení provedeno pouze obrysem navržené parcelace


 pozemky pro rodinné domy (u plochy Z-S10 pro rekreační domy)


 pozemky pro rodinné domy v plochách územních rezerv

 pozemky uličních prostorů obslužných či dopravně zklidněných komunikací a plochy parkovišť


 linie vedení obslužných či dopravně zklidněných komunikací
 možnost dodatečné parcelace stávajících pozemků rodinných domů v lokalitě Na Vrších II.


 veřejná prostranství parkového charakteru a čistě pěší komunikace


 veřejná prostranství v pásmu 25m od lesa

 nezastavitelná zahrada


Polohopis, výškopis, vybrané limity využití území a druhy pozemků dle katastru nemovitostí:

 redukce záplavového území v lokalitě Na káčku


 vzdálenost 25m od hranice lesa

 hranice a vnitřní kresba parcel


 vrstevnice

 budovy dle katastru nemovitostí

 orná půda


 zahrady

 sady

 trvalé travní porosty

 lesní pozemky

 vodní plochy


 zastavěné plochy a nádvoří


 ostatní plochy


Koordinační výkres - stávající technická infrastruktura - energetická, spoje:

 plochy urbanistického návrhu řešeného území

 technologické objekty na síti spojů a kom. zařízení

 technologické objekty na teplovodní síti

 technologické objekty na plynovodní síti

 elektrické stanice a technologické objekty na síti elektrického vedení

 teplovod


 komunikační a spojová vedení


 plynovod


 vedení VN


 ochranná pásma komunikačních zařízení

 ochranná pásma komunikačních vedení


 ochranná pásma plynovodu

 ochranná pásma objektů na plynovodní síti

 bezpečnostní pásma objektů na plynovodní síti

 bezpečnostní pásma plynovodu

 ochranná pásma el. vedení


 ochranná pásma trafostanice


Koordinační výkres - stávající technická infrastruktura - vodohospodářské systémy:


 plochy urbanistického návrhu řešeného území


 vodovody


 vodojemy


 ochranná pásma vodních zdrojů


 aktivní zóna záplavového území

 hranice záplavového území Q100

 čistírna odpadních vod

 kanalizace

 budovy dle katastru nemovitostí

 vrstevnice