










Výkres širších vztahů - legenda

VYMEZENÍ ÚZEMÍ

-  řešené území územní studie
-  zastavěné území k 1. 4. 2014
-  hranice katastrálních území
-  hranice parcel dle katastrální mapy
-  zastavitelné plochy
-  plochy přestavby
-  koridor pro výstavbu / zlepšení parametrů dopravní infrastruktury

ÚZEMNÍ REZERVY



PLOCHY BYDLENÍ (§4)

-  bydlení v bytových domech
-  bydlení v rodinných domech - městské a příměstské; bydlení venkovské


VEŘEJNÁ PROSTRANSTVÍ (§7)

-  veřejná zeleň

PLOCHY SMÍŠENÉ OBYTNÉ (§8)

-  plochy smíšené obytné - městské
-  plochy smíšené obytné - komerční

PLOCHY TECHNICKÉ INFRASTRUKTURY (§10)

-  technická infrastruktura - inženýrské sítě







PLOCHY VÝROBY A SKLADOVÁNÍ (§11)

-  lehký průmysl

PLOCHY DOPRAVNÍ INFRASTRUKTURY (§9)







-  dopravní infrastruktura - silniční

KONCEPCE VEŘEJNÉ DOPRAVNÍ INFRASTRUKTURY

-  silnice II. třídy
-  silnice III. třídy
-  železniční trať regionální
-  koridor pro výstavbu / zlepšení parametrů dopravní infrastruktury
-  předpokládané osy komunikací
-  veřejné cesty a stezky pro zajištění průchodnosti územím a krajinou

VYMEZENÍ ÚSES


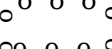



PRVKY ÚSES FUNKČNÍ

-  NRBK - osy nadregionálního biokoridoru
-  RBC - regionální biocentrum
-  RBK - regionální biokoridor
-  LBC - lokální biocentrum
-  LBK - lokální biokoridor
-  Interakční prvek

PRVKY ÚSES K ZALOŽENÍ







-  LBK - lokální biokoridor

VYMEZENÍ STAVEB, PRO KTERÉ MŮŽE VYPRACOVÁVAT ARCHITEKTONICKOU ČÁST PROJEKTOVÉ DOKUMENTACE JEN AUTORIZOVANÝ ARCHITEKT









-  nemovité kulturní památky
-  hranice OP NKP Sázavského kláštera vymežující stavby v OP NKP
-  stavby v areálech nemovité kulturní památky
-  historicky významné a architektonicky cenné stavby
-  stavby u urbanisticky významných veřejných prostorů

PLOCHY S ROZDÍLNÝM ZPŮSOBEM VYUŽITÍ stabilizované / plochy změn



PLOCHY BYDLENÍ (§4)

-   bydlení v bytových domech
-   bydlení v rodinných domech - městské a příměstské
-   bydlení v rodinných domech - venkovské







PLOCHY REKREACE (§5)

-   plochy staveb pro rodinnou rekreaci
-   plochy staveb pro hromadnou rekreaci
-   zahrádkové osady
-   rekreace na plochách přírodního charakteru





PLOCHY OBČANSKÉHO VYBAVENÍ (§6)

-   veřejná infrastruktura
-   komerční zařízení malá a střední
-   hřbitovy
-   tělovýchovná a sportovní zařízení



PLOCHY SMÍŠENÉ OBYTNÉ (§8)

-   plochy smíšené obytné - v centrech měst
-   plochy smíšené obytné - městské
-   plochy smíšené obytné - komerční

PLOCHY DOPRAVNÍ INFRASTRUKTURY (§9)

-   dopravní infrastruktura - silniční
-   dopravní infrastruktura - železniční

PLOCHY TECHNICKÉ INFRASTRUKTURY (§10)

-   technická infrastruktura - inženýrské sítě

PLOCHY VÝROBY A SKLADOVÁNÍ (§11)

-   těžký průmysl a energetika
-   lehký průmysl
-   zemědělská výroba





PLOCHY VEŘEJNÝCH PROSTRANSTVÍ (§7)

-   veřejná prostranství
-   veřejná zeleň



PLOCHY ZELENĚ (dle §3. odst. 4)

-   zeleň - soukromá a vyhrazená
-   zeleň - ochranná a izolační
-   zeleň - přírodního charakteru





PLOCHY VODNÍ A VODOHOSPODÁŘSKÉ (§13)

-   plochy vodní a vodohospodářské
-   plochy vodní a vodohospodářské - břehové pásmo

PLOCHY ZEMĚDĚLSKÉ (§14)

-   plochy zemědělské



PLOCHY LESNÍ (§15)

-   plochy lesní
-   plochy lesní - rekreační

PLOCHY PŘÍRODNÍ (§16)

-   plochy přírodní

PLOCHY SMÍŠENÉ NEZASTAVĚNÉHO ÚZEMÍ (§18)

-   plochy smíšené nezastavěného území

PLOCHY SPECIFICKÉ (§19)

-   plochy specifické