



Město Sázava,
Náměstí Voskovce a Wericha 356
285 06 Sázava

Č.j.: OIM/2538/2023
Vyřizuje : Pavlína Drahotová
Telefon : 327551050
E-mail : p.drahotova@mestosazava.cz
WWW: <http://mestosazava.cz>
V Sázavě dne : 21.11.2023

Změny v majetku města

Město Sázava podle § 39 odst. 1, zákona č. 128/2000 Sb. – zákon o obcích (obecní zřízení), ve znění pozdějších předpisů zveřejňuje zamýšlené převody nemovitého majetku města Sázavy:

Číslo pozemku	Katastrální území	Výměra pozemku (m ²)	Druh pozemku	Důvod převodu
Část pozemku p.č. 613/1(dle GP č. 319-96/2023 díl „a“)	Bělokozly	312	Trvalý travní porost	prodej
Část pozemku p.č. 613/1(dle GP č. 319-96/2023 díl „b“)	Bělokozly	185	Trvalý travní porost	prodej
Část pozemku p.č. 613/1(dle GP č. 319-96/2023 díl „c“)	Bělokozly	159	Trvalý travní porost	prodej

Tento záměr byl schválen Radou města usnesením č. 2484/8/13/1/2023, 2484/8/13/2/2023 a 2484/8/13/3/2023 ze dne 27.2.2023.

Vyvěšeno na dobu min. 15 dnů.

Mgr.
Vladimír
Dvořák

Digitálně podepsal
Mgr. Vladimír Dvořák
Datum: 2023.11.21
13:10:27 +01'00'

Vladimír Dvořák
starosta

Vyvěšeno dne: 21.11.2023

Sejmuto dne:

VÝKAZ DOSAVADNÍHO A NOVÉHO STAVU ÚDAJŮ KATASTRU NEMOVITOSTÍ

Dosavadní stav				Nový stav										
Označení pozemku parc. číslem	Výměra parcely		Druh pozemku Způsob využití	Označení pozemku parc. číslem	Výměra parcely		Druh pozemku Způsob využití	Typ stavby Způsob využití	Zpús. určení výměr	Porovnání se stavem evidence právních vztahů				
	ha	m ²			ha	m ²				Díl přechází z pozemku označeného v katastru nemovitostí	Číslo listu vlastnictví	Výměra dílu		Označení dílu
		ha	m ²			ha	m ²			ha	m ²			
613/1	15	26	travní p.	613/1	8	70	travní p.		0	613/1	10001	8	70	
613/2	3	41	travní p.	613/2	6	53	travní p.		0	613/1	10001	3	12	a
										613/2	375	3	41	celá
												6	53	
613/7	1	41	travní p.	613/7	3	26	travní p.		2	613/1	10001	1	85	b
										613/7	1640	1	41	celá
												3	26	
613/8	17	85	travní p.	613/8	19	44	travní p.		0	613/1	10001	1	59	c
										613/8	1639	17	85	celá
												19	44	
	37	93			37	93								

Výkaz údajů o bonitovaných půdně ekologických jednotkách (BPEJ) k parcelám nového stavu

Parcelní číslo podle katastru nemovitostí		Kód BPEJ	Výměra		BPEJ na dílu parcely	Parcelní číslo podle katastru nemovitostí		Kód BPEJ	Výměra		BPEJ na dílu parcely
zjednodušené evidence	ha		m ²	ha		m ²	zjednodušené evidence		ha	m ²	
613/1		52911	8	70		613/7	52911	1	85	b	
613/2		52911	3	12	a			1	41	613/7	
			3	41	613/2			3	26		
			6	53		613/8	52911	1	59	c	
								17	85	613/8	
								19	44		

Seznam souřadnic (S-JTSK)


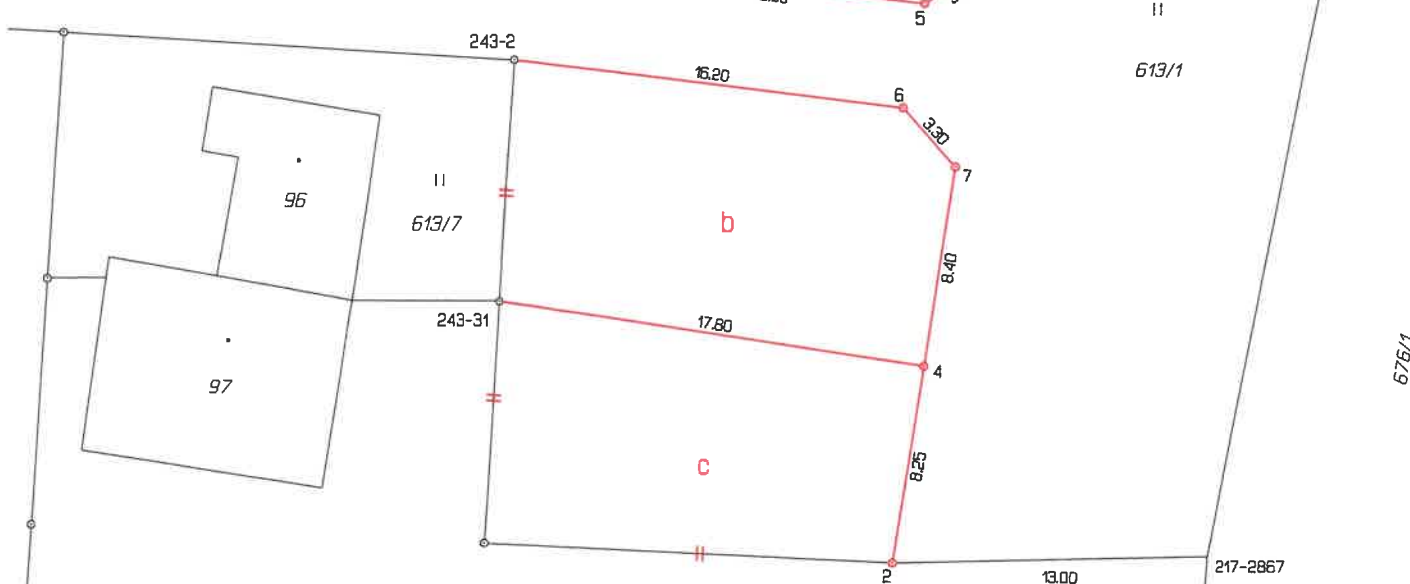
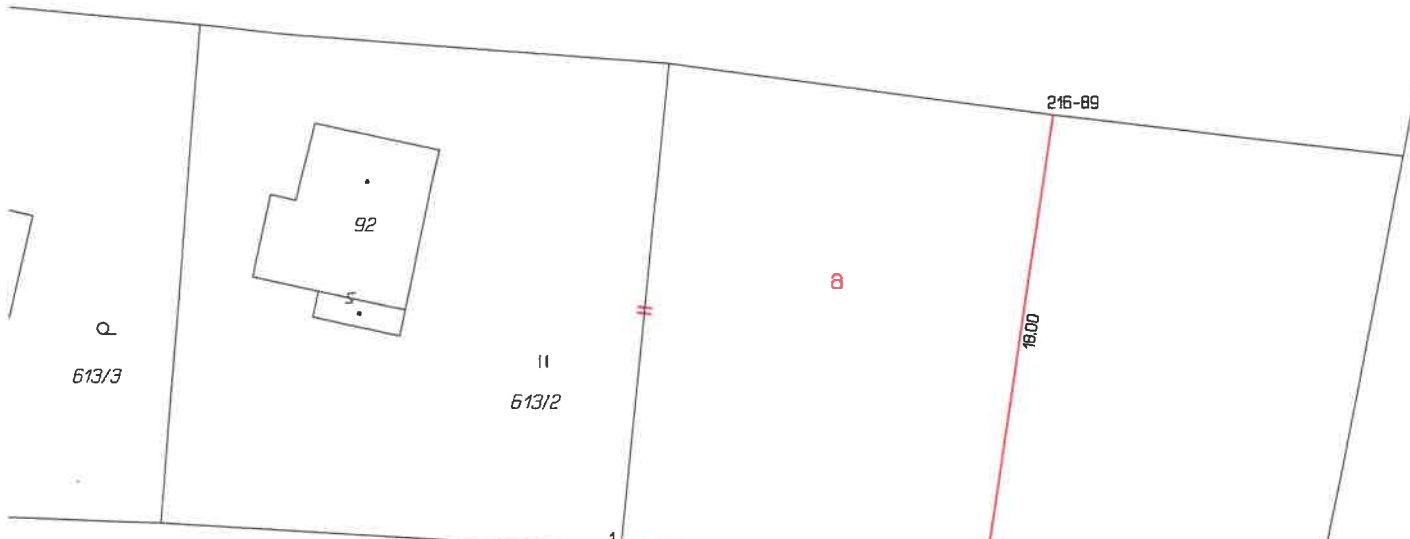
Číslo bodu	Souřadnice pro zápis do KN			Souřadnice určené měřením			Poznámka
	Y	X	Kód kv.	Y	X		
216-89	710934.59	1073220.92	8				kůl
217-2867	710928.00	1073263.45	8	710928.06	1073264.37		kolík
243-2	710956.78	1073242.89	3				plastový mezník
243-31	710957.37	1073252.93	3				plastový mezník
1	710952.51	1073239.00	3				kamenný mezník
2	710941.03	1073263.75	3				plastový mezník
3	710937.14	1073238.74	3				plastový mezník
4	710939.75	1073255.57	3				plastový mezník
5	710939.81	1073240.49	3				plastový mezník
6	710940.67	1073244.83	3				plastový mezník
7	710938.48	1073247.28	3				plastový mezník

Souřadnice bodů na dosavadní hranici pozemku určené měřením v terénu budou pro zápis do katastru nemovitostí upraveny podle dosavadního určení hranice lomovými body s kódem charakteristiky kvality souřadnic vyšším než 3. Důvodem je nerealizované zprášení této hranice, ke kterému je nutné doložit listinu prokazující shodu vlastníků na jejím průběhu [§ 50 odst. 1 písm. a) katastrálního zákona].

Zpřesnění geometrického a polohového určení pozemků podle § 50 odst. 1 písm. a) katastrálního zákona navržené v tomto geometrickém plánu lze v katastru nemovitostí provést jen na základě souhlasného prohlášení.

GEOMETRICKÝ PLÁN pro změnu hranic pozemků, průběh vlastnické zprášené hranice pozemků	Geometrický plán ověřil úředně oprávněný zeměměřický inženýr:	Stejnopis ověřil úředně oprávněný zeměměřický inženýr:
		Jméno, příjmení: Ing. Zuzana Dvořáková
	Číslo položky seznamu úředně oprávněných zeměměřických inženýrů: 2797/2017	Číslo položky seznamu úředně oprávněných zeměměřických inženýrů: 2797/2017
	Dne: 27. října 2023 Číslo: 250/2023	Dne: 9. listopadu 2023 Číslo: 192/2023
	Náležitosti a přesnosti odpovídá právním předpisům.	Tento stejnopis odpovídá geometrickému plánu v elektronické podobě uloženému v dokumentaci katastrálního úřadu.
Vyhotovitel: Ing. Zuzana Dvořáková zeměměřická činnost Podnikatelská 267, Praha 190 11 IČ: 45541680, mob: 603 843 441	Katastrální úřad souhlasí s očišlováním parcel.	Ověření stejnopisu geometrického plánu v listinné podobě.
Číslo plánu: 319-96/2023	Martina Hutrová KÚ pro Středočeský kraj KP Benešov PGP-2243/2023-201 2023.11.08 15:09:06 +01'00'	
Okres: Benešov		
Obec: Sázava		
Kat. území: Běláky		
Mapový list: Uhlířské Janovice 4-6/41		
Dosavadním vlastníkům pozemků byla poskytnuta možnost seznámit se v terénu s průběhem navrhovaných nových hranic, které byly označeny předepsaným způsobem: plastovým mezníkem		

614



SARAVI

616/1

216-89

613/3

613/2

92

a

1

12.80

5

3.20

3

18.00

243-2

16.20

6

3.20

7

613/7

b

96

11

613/1

243-31

17.80

4

8.25

2

13.00

217-2867

97

c

11

613/8



SARAVI

616/1