


Legendy výkresů: Urbanisticko - dopravní řešení, regulace a parcelace/ Koordinační výkres - stávající technická infrastruktura - energetická, spoje/ Koordinační výkres - stávající technická infrastruktura - vodohospodářské systémy


Urbanisticko- dopravní řešení, regulace a parcelace:


 navržená parcelace a rozhraní funkčních ploch řešeného území s označením parcely a výměrou v m²


poznámka: u rozvojových ploch je barevně pojednán způsob využití (viz legenda níže);


u ploch územních rezerv je urbanistické


řešení provedeno pouze šrafovou a obrysem navržené parcelace


 pozemky pro rodinné domy (u plochy Z-S10 pro rekreační domy)


 pozemky pro rodinné domy v plochách územních rezerv


 pozemky uličních prostorů či samotných obslužných či dopravně zklidněných komunikací a plochy parkovišť a vjezdů na pozemky

 linie vedení os obslužných či dopravně zklidněných komunikací


 možnost dodatečné parcelace stávajících pozemků rodinných domů v lokalitě Na Vrších II.


 veřejná prostranství parkového charakteru a čistě pěší komunikace


 veřejná prostranství v pásmu 25m od lesa


 nezastavitelná zahrada


Polohopis, výškopis, vybrané limity využití území a druhy pozemků dle katastru nemovitostí:

 rozsah redukce záplavového území v řešeném území v lokalitě Na Káčku

 vzdálenost 25m od hranice lesa

 hranice a vnitřní kresba parcel


 vrstevnice

 budovy dle katastru nemovitostí

 orná půda


 zahrady


 sady

 trvalé travní porosty


 lesní pozemky


 vodní plochy


 zastavěné plochy a nádvoří


 ostatní plochy


Koordinační výkres - stávající technická infrastruktura - energetická, spoje:


 plochy urbanistického návrhu řešeného území (řešené území)


 technologické objekty na síti spojů a kom. zařízení (v řešeném území ÚS se nevyskytuje)

 technologické objekty na teplovodní síti (v řešeném území ÚS se nevyskytuje)

 technologické objekty na plynovodní síti


 elektrické stanice a technologické objekty na síti elektrického vedení


 teplovod (v řešeném území ÚS se nevyskytuje)


 komunikační a spojová vedení


 plynovod


 vedení VN


 ochranná pásma komunikačních zařízení


 ochranná pásma komunikačních vedení


 ochranná pásma plynovodu

 ochranná pásma objektů na plynovodní síti


 bezpečnostní pásma objektů na plynovodní síti

 bezpečnostní pásma plynovodu


 ochranná pásma el. vedení


 ochranná pásma trafostanice


Koordinační výkres - stávající technická infrastruktura - vodohospodářské systémy:


 plochy urbanistického návrhu řešeného území (řešené území)


 vodovody

 vodojemy (v řešeném území ÚS se nevyskytuje)


 ochranná pásma vodních zdrojů

 aktivní zóna záplavového území

 hranice záplavového území Q100

 čistírna odpadních vod (v řešeném území ÚS se nevyskytuje)

 kanalizace

 budovy dle katastru nemovitostí

 vrstevnice

 vrstevnice

 vrstevnice

Poznámka: celé řešené území ÚS se nachází v ploše zvláštní povodně)