









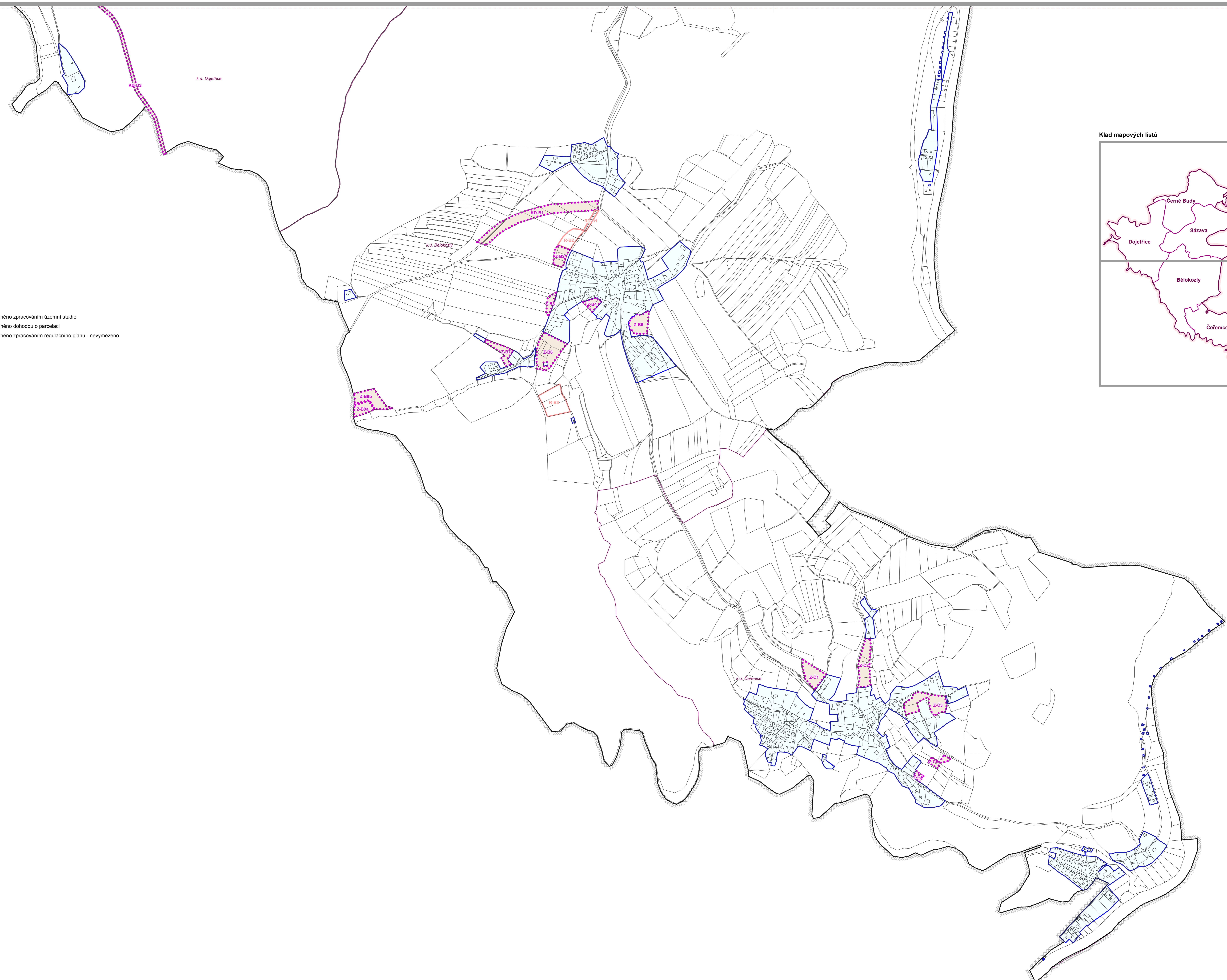
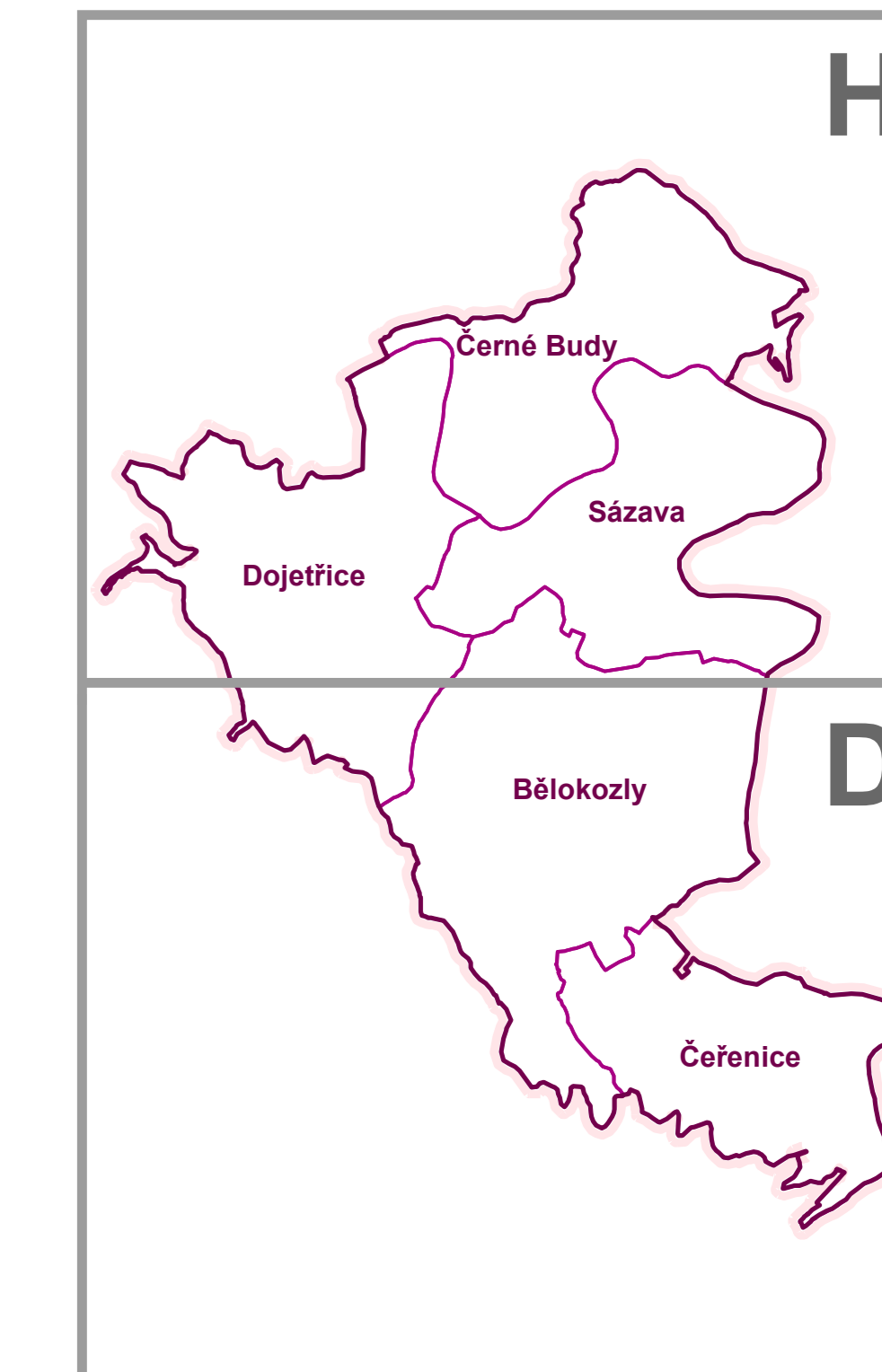


Vymezení území

-  řešené území - hranice administrativního území města Sázavy
-  zastavěné území k 1. 3. 2022
-  hranice katastrálních území
-  hranice parcel dle katastrální mapy

Rozvojové plochy, územní rezervy

-  zastavitelné plochy a koridory zastavitelných ploch
-  plochy přestavby
-  územní rezervy
-  hranice ploch, ve kterých je rozhodování o změnách v území podmíněno zpracováním územní studie
-  hranice ploch, ve kterých je rozhodování o změnách v území podmíněno dohodou o parcelaci
-  NEM | hranice ploch, ve kterých je rozhodování o změnách v území podmíněno zpracováním regulačního plánu - nevyzmezeno

Klad mapových listů

Záznam o účinnosti	
Označení správního orgánu, který poslední změnu ÚP vydal:	Zastupitelstvo města Sázavy
Poradové číslo poslední změny:	- 3-
Datum nabytí účinnosti poslední změny:	
Oprávněná úř. osoba pořizovatele:	Mgr. Vladimír Dvořák
jméno a příjmení:	starosta města Sázavy
funkce:	
podpis:	

Územní plán Sázavy

Úplné znění po změně č. 3

01 - Výkres základního členění území - D

Územní plán Sázavy	
Pořizovatel:	01 - Výkres základního členění území
Městský úřad Sázava	Měřítko: 1:5 000
Projektant:	Ing. arch. František Pospíšil a kol.
Ing. arch. František Pospíšil a kol.	Žak. č. 241/2022
Etapa: Dokumentace územního zřízení po změně č. 3	Datum: 1/2023
Paré č.: 1 2 3 4	

Technologie zpracování: GIS - datový model: MINIS/ESRI - souřadnicový systém: S-JTSK