













Koordináčn výkres - legenda - 2. část

DOPRAVN INFRASTRUKTURA

-  železniční zastávka
-  železniční trať regionální
-  ochranné pásmo železniční tratě regionální
-  ochranné pásmo silnice II. a III. třídy
-  stezka pro pěší
-  cyklistická stezka (a pro jízdu na kol. bruslích)
-  účelová komunikace, pěší cesta
- Navrhovaná dopravní infrastruktura**
-  koridor pro výstavbu / zlepšení parametrů dopravní infrastruktury
- Územní rezervy dopravní infrastruktury**
-  územní rezerva koridoru pro výstavbu dopravních komunikací
-  výhledový směr vedení nové komunikace

OCHRANA PŘÍRODY

ZVLÁŠTĚ CHRÁNĚNÁ ÚZEMÍ

-  národní přírodní rezervace (NPR)
-  ochranné pásmo NPR
- Natura 2000**

-  evropsky významná lokalita




PRVKY ÚSES FUNKČNÍ

-  NRBK - osy nadregionálního biokoridoru
-  RBC - regionální biocentrum
-  RBK - regionální biokoridor
-  LBC - lokální biocentrum
-  LBK - lokální biokoridor
-  Interakční prvek








PRVKY ÚSES K ZALOŽENÍ

-  LBK - lokální biokoridor







Ostatní jevy

-  plocha 50 m při okraji lesa s podmíněným využíváním
-  významný krajinný prvek registrovaný
-  památný strom, skupina památných stromů


KULTURNÍ PAMÁTKY

-  nemovitá kulturní památka
-  nemovitá národní kulturní památka
-  ochranné pásmo památky Sázavského kláštera
-  stavby v areálech NKP
-  historicky významné a architektonicky cenné stavby
-  území archeologických nálezů
-  místo významné události





OCHRANA ÚZEMÍ

-  objekt policie
-  objekty nebo zařízení zařazené do skupiny A nebo B s umístěnými nebezpečnými látkami
-  zóna havarijního plánování
-  ochranné pásmo skláren
-  ochranné pásmo hřbitova
-  staré ekologické zátěže

VLIVY TĚŽBY

-  poddolované území

VODNÍ HOSPODÁŘSTVÍ

-  aktivní zóna záplavového území
-  záplavové území s periodicitou 100 let
-  území zvláštní povodně
-  ochranné pásmo vodního zdroje II. stupně